

**INFORME DE RIESGOS ESTATALES**

Fecha: 21/05/2026

Semana N°20

Coordinación de Vigilancia Epidemiológica

**Monitoreo de Medios**

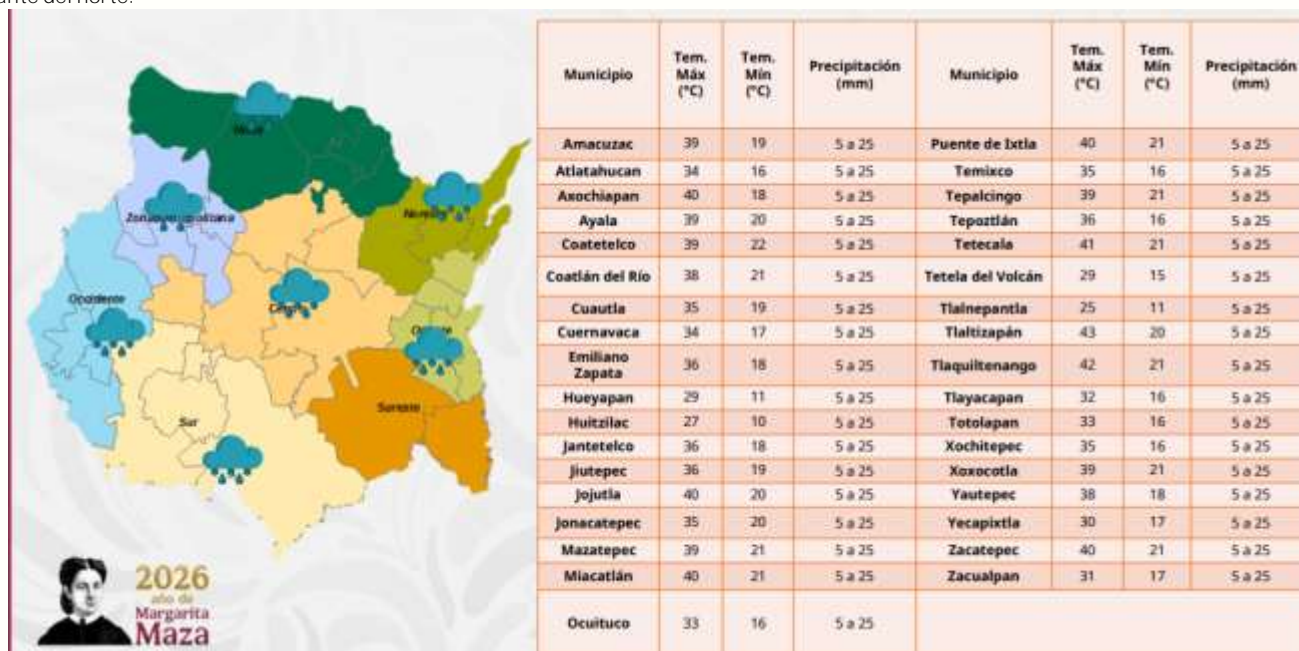
**Reporte de eventos:**

Amenaza	Tema	Medio	Resumen	Liga	Prioridad	Verificación
Sanitario	Suben a 322 los casos de miasis por gusano barrenador	24 Morelos	Los contagios de miasis por gusano barrenador continúan al alza en el país. De acuerdo con la Secretaría de Salud (SSa), hasta esta semana se han confirmado 322 casos, lo que representa un incremento del 14% en los últimos siete días	<a href="https://x.com/24_morelos/status/2057270886860787821?s=48&amp;t=22XtWi21Y4q6avBp2Y7PhA">https://x.com/24_morelos/status/2057270886860787821?s=48&amp;t=22XtWi21Y4q6avBp2Y7PhA</a>	Bajo	Ratificado
Sanitario	Reconocen autoridades sanitarias labor de profesionistas de la psicología	México ahora	Reconocemos la invaluable labor que realizan al contribuir, día con día, al bienestar emocional y la calidad de vida de las personas, mediante el acompañamiento, orientación y atención en salud mental	<a href="https://x.com/ahoramex/status/2057155430397128950?s=48&amp;t=22XtWi21Y4g6avBp2Y7PhA">https://x.com/ahoramex/status/2057155430397128950?s=48&amp;t=22XtWi21Y4g6avBp2Y7PhA</a>	Bajo	Ratificado

Fuente: Vigilancia Epidemiológica Basada en Eventos (VBE) mediante el monitoreo de cualquier medio de comunicación locales y nacionales.

**Pronóstico Meteorológicos y Temperaturas**

Prevalecerá cielo despejado en el transcurso de la mañana con temperaturas mínimas frescas a templadas, teniendo la recuperación de las temperaturas máximas oscilando de cálidas a calurosas. Aire húmedo y cálido proveniente del océano Pacífico, esperando inestabilidad atmosférica en el tarde y noche con chubascos puntuales (5 a 25 mm) acompañadas de tormenta eléctrica. Viento máximo oscilando de 30 a 35 km/h con dirección dominante del norte.



Fuente: Servicio Meteorológico Nacional de México, CONAGUA. <https://x.com/ConaguaOCB> y <https://proteccioncivil.morelos.gob.mx/>

**INFORME DE RIESGOS ESTATALES**

Fecha: 21/05/2026

Semana N°20

Coordinación de Vigilancia Epidemiológica

**Actividad Geológica**

Reporte del monitoreo del Cenapred al volcán Popocatepetl 20 mayo de 2026 11:00 h (mayo 20, 17:00 GMT).

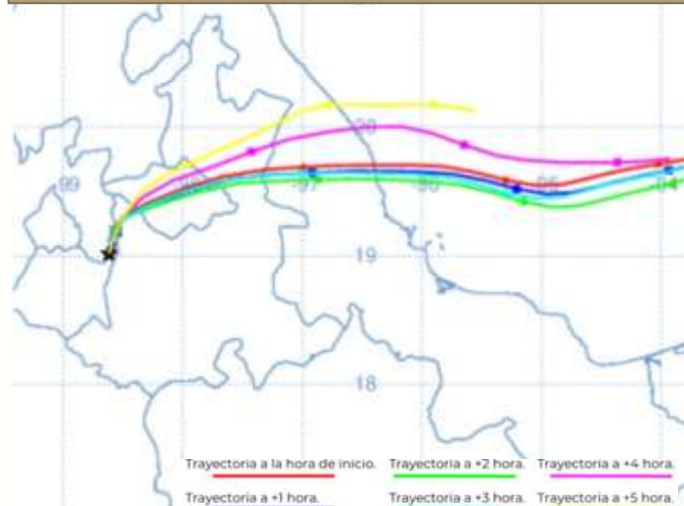
Actividades de las últimas 24 horas. Se detectaron 34 exhalaciones de baja intensidad, acompañadas principalmente de vapor de agua, otros gases volcánicos y en ocasiones ligeras cantidades de ceniza. Adicionalmente se registraron 5 minutos de temblor de alta frecuencia y baja amplitud y 110 minutos de secuencias de exhalaciones.

Durante la mañana se ha observado una ligera emisión de vapor de agua y otros gases volcánicos, en dirección Sureste (SE).

El Semáforo de Alerta Volcánica del Popocatepetl se encuentra en Amarillo Fase 2.

*El Cenapred exhorta a NO ACERCARSE al volcán y sobre todo al cráter, por el peligro que implica la caída de fragmentos incandescentes.*

**Pronóstico de caída de ceniza**



Sin reporte de caída de ceniza

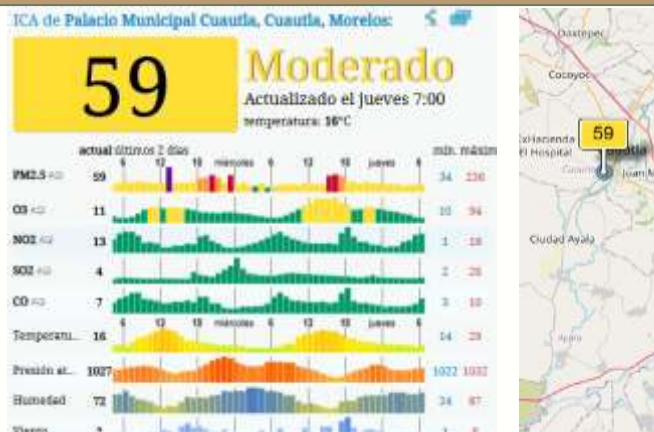
Fuente: Servicio Sismológico Nacional, UNAM. / Centro nacional de Prevención de Desastres (CENAPRED)-SEGOB, SENEAM-SCT y NOAA

**Sismos**

En las últimas 24 horas **No se registró sismo superior a 5.0 grados de magnitud** que por su cercanía pudiese afectar al Estado de Morelos.

Fuente: Servicio Sismológico Nacional: <https://x.com/S+ismologicoMX>.

**Calidad del aire**



**Acerca de los niveles de calidad del aire**

No se anticipan impactos a la salud cuando la calidad del aire se encuentra en este intervalo.

Las personas extraordinariamente sensitivas deben considerar limitación de los esfuerzos físicos excesivos y prolongados al aire libre

Los niños y adultos activos, y personas con enfermedades respiratorias tales como el asma, deben evitar los esfuerzos físicos excesivos y prolongados al aire libre.

Fuente: Sistema Nacional de Información de la Calidad del Aire <https://sinaica.inecc.gob.mx/index.php> y Contaminación del aire del mundo: Índice de calidad del aire en tiempo real <https://waqi.info/es/>

## INFORME DE RIESGOS ESTATALES

Fecha: 21/05/2026

Semana N°20

Coordinación de Vigilancia Epidemiológica

### Monitoreo Epidemiológico

**Red Negativa:** Hasta la elaboración de este reporte, no se cuenta con ninguna notificación inmediata de cualquier enfermedad sujeta a vigilancia epidemiológica en las 3 Jurisdicciones Sanitarias.

Fuente: Vigilancia Epidemiológica Basada en Indicadores (VEBI) de Información en salud, responsables estatales de programas y Jurisdicciones Sanitarias.

### Reporte de afectaciones

#### Sin afectaciones

Hasta la elaboración de este informe, no se cuenta con alguna notificación que requiera la participación de Salud, se continúa pendiente del monitoreo.

Fuente: Notificación de Cuerpos de Emergencia en los Municipios, Jurisdicciones Sanitarias y UEyD

Corte de Información: 06:00 am